



COMUNE DI POLISTENA

Città Metropolitana di Reggio Calabria



PIANO STRUTTURALE COMUNALE

LEGGE URBANISTICA REGIONALE N. 19/2002 e ss.mm.ii.

Progettista
Arch. Domenico Sidari
Capo Ripartizione Urbanistica
Responsabile Ufficio del Piano

Il Sindaco
Dr. Michele Tripodi

QUADRO CONOSCITIVO

QSM - QUADRO STRUTTURALE E MORFOLOGICO

QMR1a - La rete stradale principale e la rete stradale secondaria




Novembre 2010
Ufficio del Piano
Esperti
Arch. Maria Grazia Buffon
Arch. Angelo Chiaro
Ing. Domenico Cuzzola
Arch. Tatiana Fondacaro
Plan.Ter. Fabiana Nasso

Componente Geologica
Geol. Giuseppe Mandaglio
Geol. Luigi Carbone
Geol. Michele Mandaglio

Componente Agronomica
Agr. Massimiliano Figliuzzi

Legenda

Rete Stradale

-  Rete Principale
-  Rete Primaria
-  Rete Secondaria

Comune di Polistena
Città Metropolitana di Reggio Calabria

QMR1a - LA RETE STRADALE PRINCIPALE E LA RETE STRADALE SECONDARIA

QUADRO CONOSCITIVO

Scala 1:5.000

